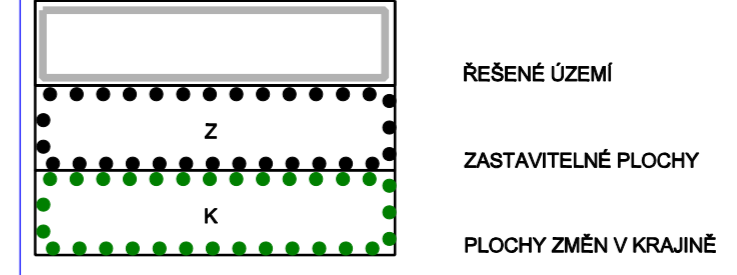
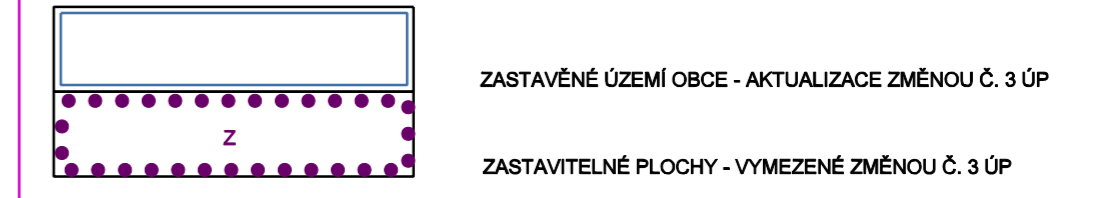


**LEGENDA:**

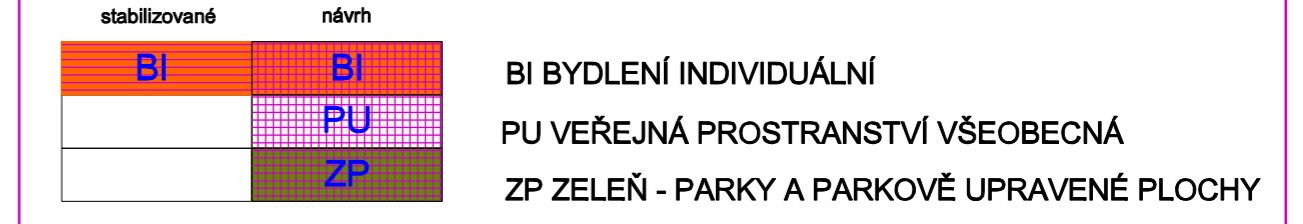
UVEDENÍ DO SOULADU S JEDNOTNÝM STANDARDEM  
(Z věcného hlediska není předmětem změny)



**PLOCHY A KORIDORY VYMEZENÉ ZMĚNOU Č.3 ÚP**



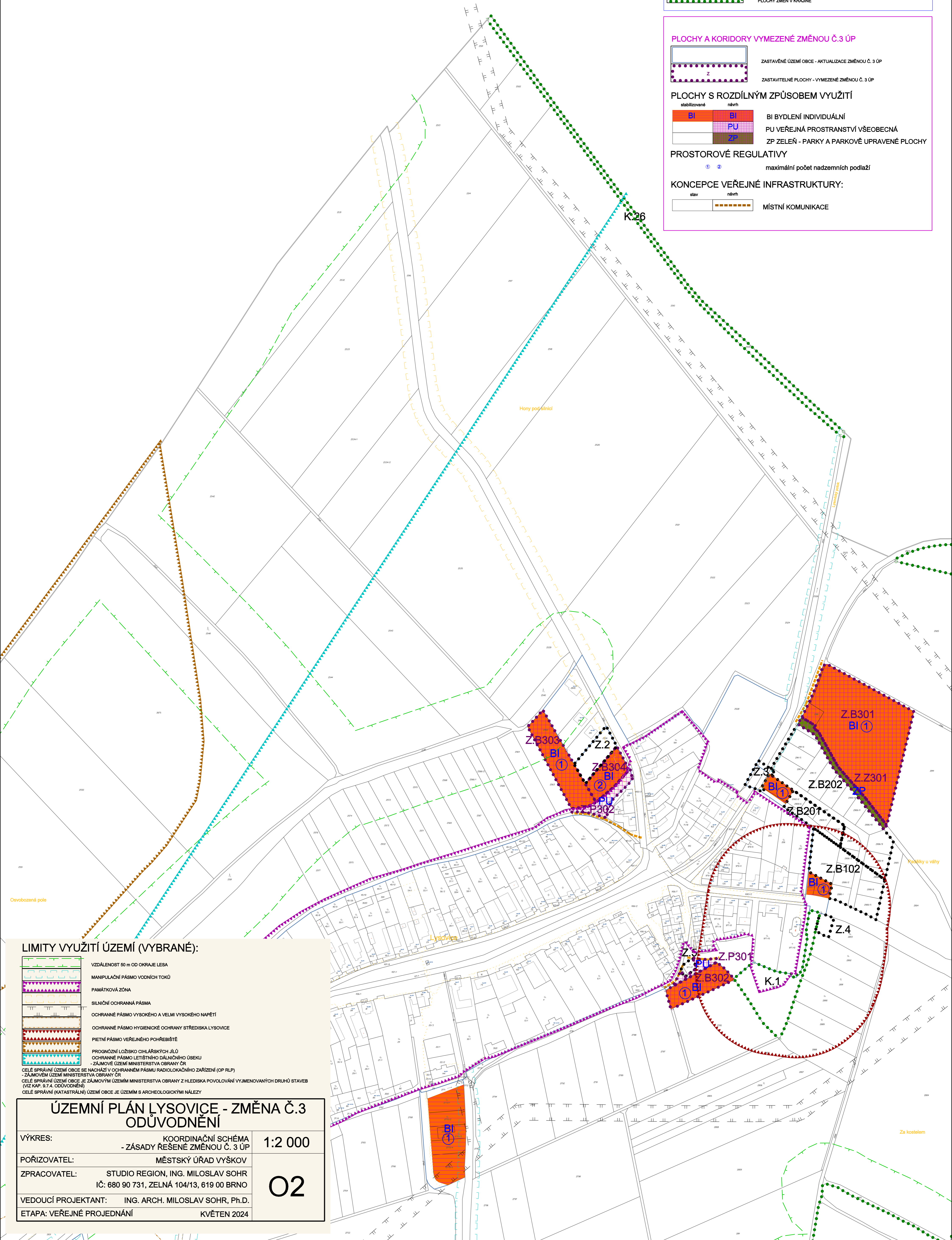
**PLOCHY S ROZDÍLNÝM ZPŮSOBEM VYUŽITÍ**



**PROSTOROVÉ REGULATIVY**

① ② maximální počet nadzemních podlaží

**KONCEPCE VEŘEJNÉ INFRASTRUKTURY:**



**LIMITY VYUŽITÍ ÚZEMÍ (VYBRANÉ):**



<b>ÚZEMNÍ PLÁN LYSOVICE - ZMĚNA Č.3 ODŮVODNĚNÍ</b>		
VÝKRES:	KOORDINAČNÍ SCHÉMA - ZÁSADY ŘEŠENÉ ZMĚNOU Č. 3 ÚP	1:2 000
POŘIZOVATEL:	MĚSTSKÝ ÚŘAD VÝŠKOV	<b>02</b>
ZPRACOVATEL:	STUDIO REGION, ING. MILOSLAV SOHR IČ: 680 90 731, ZELNÁ 104/13, 619 00 BRNO	
VEDOUČÍ PROJEKTANT:	ING. ARCH. MILOSLAV SOHR, Ph.D.	
ETAPA: VEŘEJNÉ PROJEDNÁNÍ	KVĚTEN 2024	